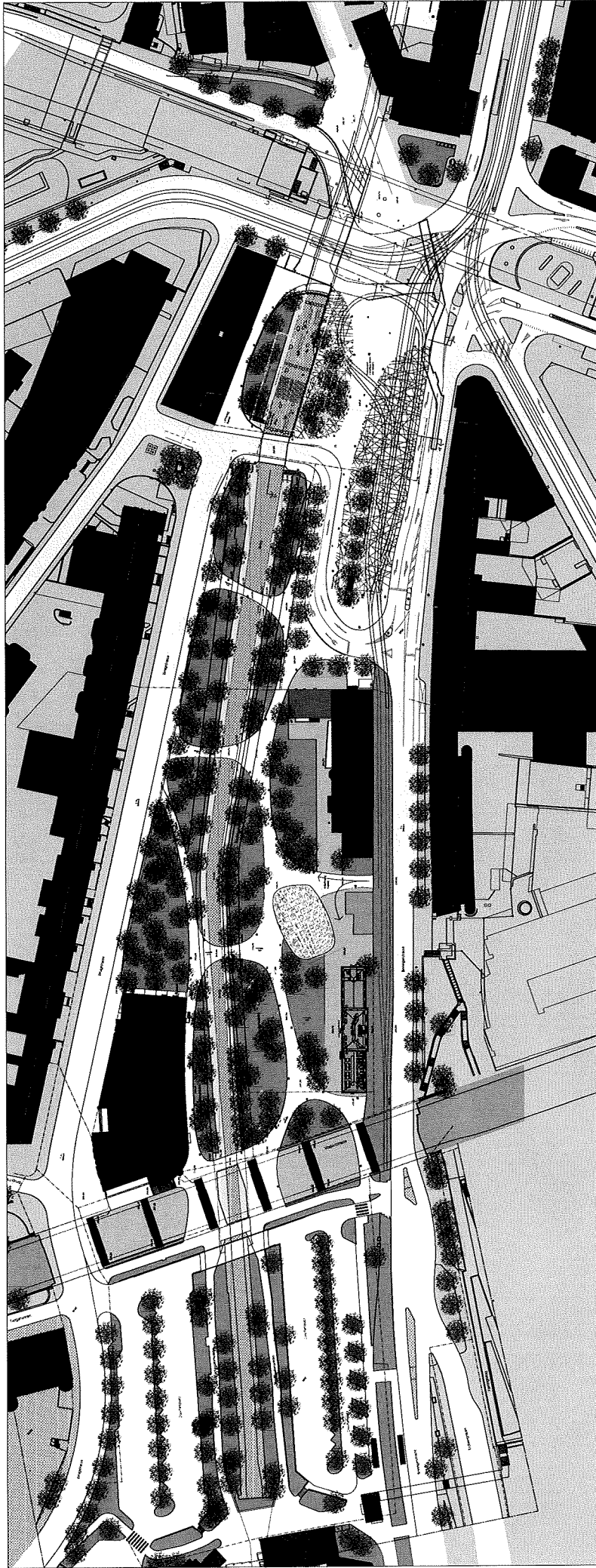

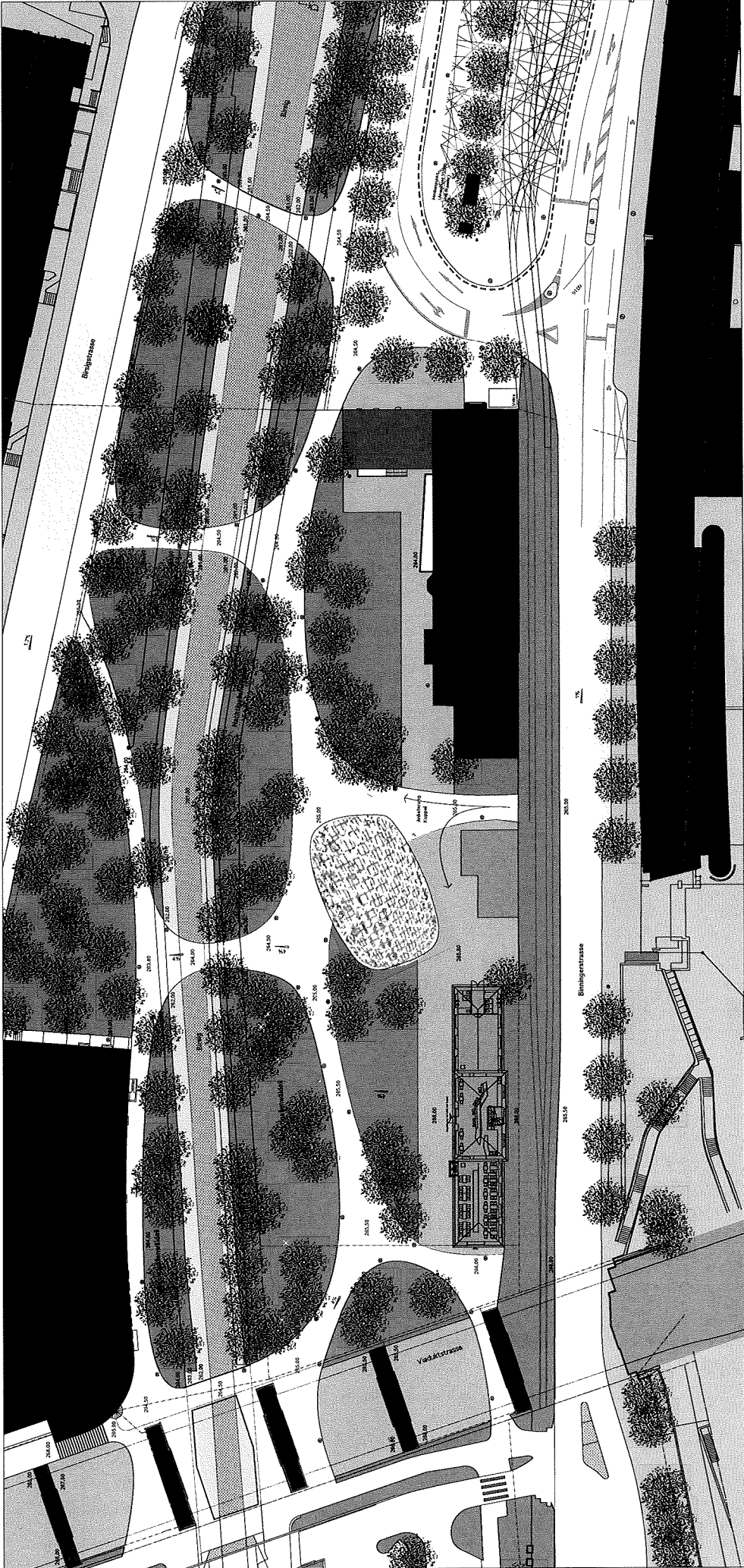
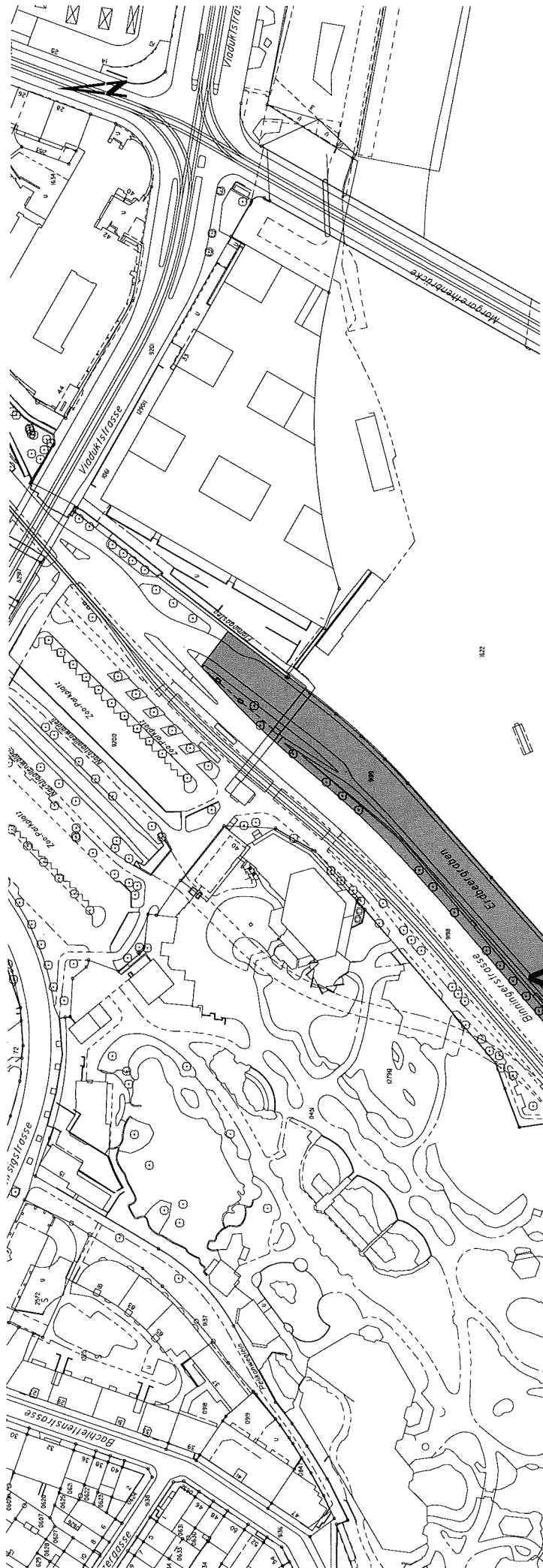

 Büro und Unternehmensentwicklung des Service-Event-Design
Stadtgärtner
 Neugestaltung Heuwaage
ZWISCHENZUSTAND
 Schnitt CC und Schnitt DD M 1:100
 Projektname: Heuwaageplatz
 Standort: Heuwaageplatz, 10117 Berlin
 Maßstab: 1:100
 Datum: 11.12.2021
 Blatt: 05-01-15
 Blattgröße: 210 x 297 mm
 Zeichner: [Name]
 Gezeichnet: [Name]
 Geprüft: [Name]
 Datum: 11.12.2021



		Datum: 05.02.2014 Projekt: 11111 Blatt: 11111 Blatt: 11111
Stadtgemeinde Neugestaltung Hiltswalge		Blatt: 11111 Blatt: 11111 Blatt: 11111
ZWISCHENZUSTAND Zustand (1/2) (Zustand) (Zustand) (Zustand) (Zustand)		Blatt: 11111 Blatt: 11111 Blatt: 11111
Situation M 1:500		Blatt: 11111 Blatt: 11111 Blatt: 11111
Blatt: 11111 Blatt: 11111 Blatt: 11111		Blatt: 11111 Blatt: 11111 Blatt: 11111



Bearb. und Vertriebsmanagement des Systems: **LandScape**
 Stadtgarten
 Neugestaltung Heuraage
ZWISCHENZUSTAND
 Anwesen: Heuraage
 Situation M 1:200
 Projektname: Heuraage
 Standort: Stuttgart
 Datum: 05-01-17
 Projekt: 17-001-001
 Blatt: 1 von 1
 Blattgröße: A3
 Blattformat: 297 x 420 mm
 Blatttitel: Heuraage
 Blattnummer: 1
 Blattgröße: 297 x 420 mm
 Blattformat: A3
 Blatttitel: Heuraage
 Blattnummer: 1



Legende
 Fläche A (Entwidmung)

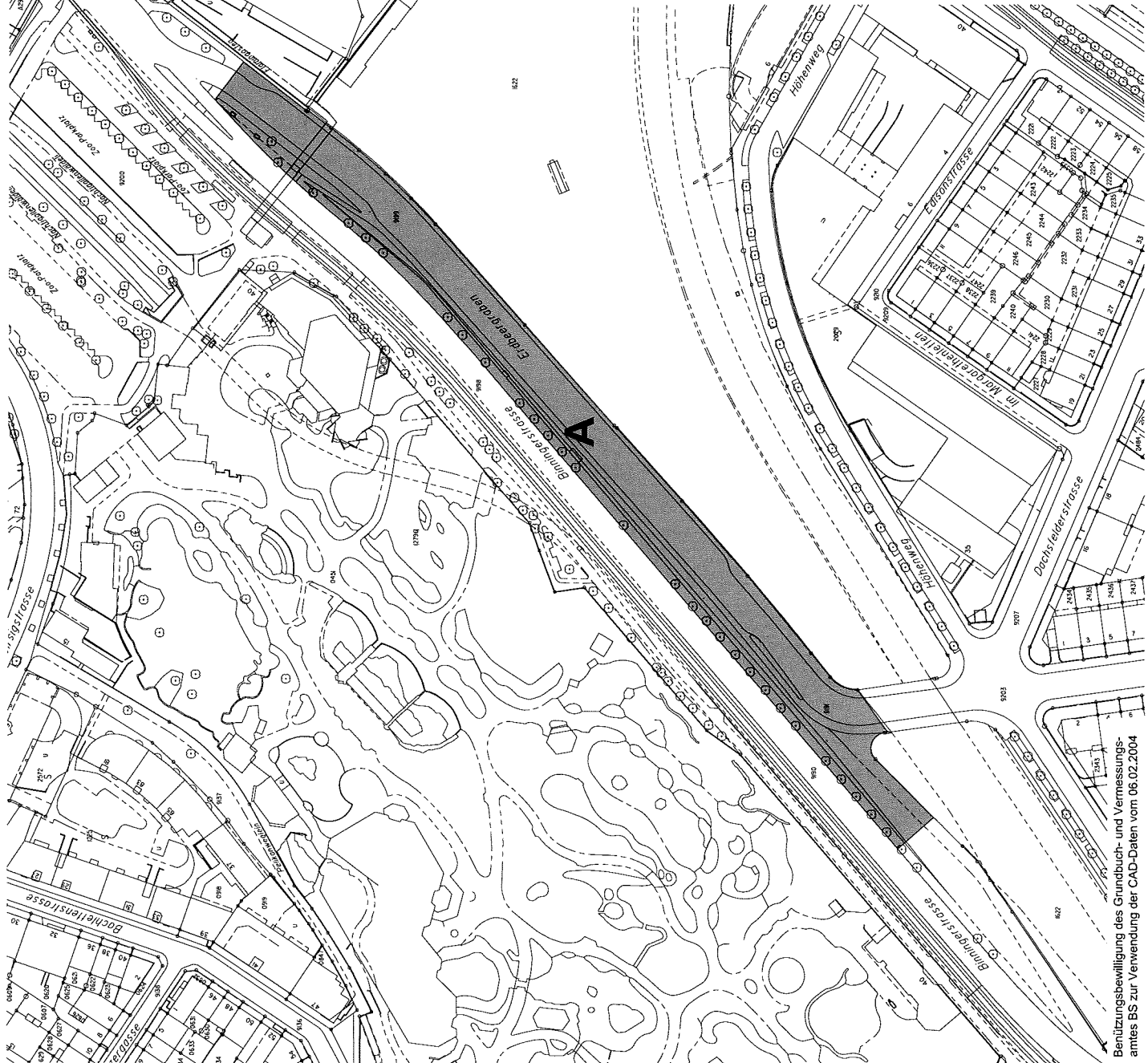


Bau- und Verkehrsdepartement des Kantons Basel-Stadt
Hochbau- und Planungsamt, Planung


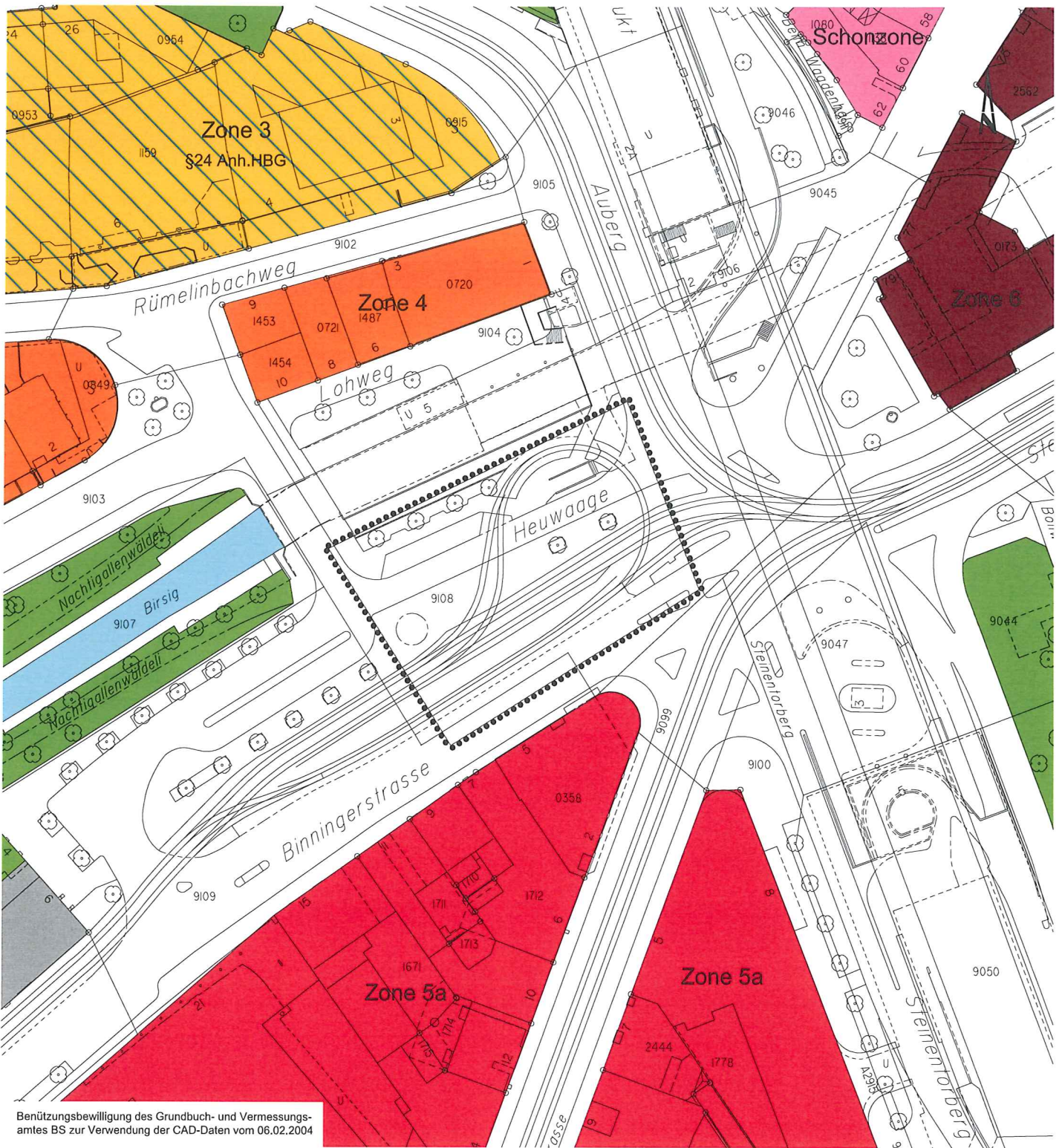
**Zoo-Parkplatz / Erdbeergraben
 Entwidmung**

Datum	26.08.2008
Revision	
Format	A4
Massstab	1:2'000
Projektleiter	fo
Zeichner	bö
Archiv-Nr.	
Plan-Nr.	13'358

Rittergasse 4 CH-4001 Basel Telefon 061 / 267 92 25 Fax 061 / 267 67 43



Benützungsbewilligung des Grundbuch- und Vermessungsamtes BS zur Verwendung der CAD-Daten vom 06.02.2004



Legende

●●●●●●●● Planungsperimeter

Bau- und Verkehrsdepartement des Kantons Basel-Stadt

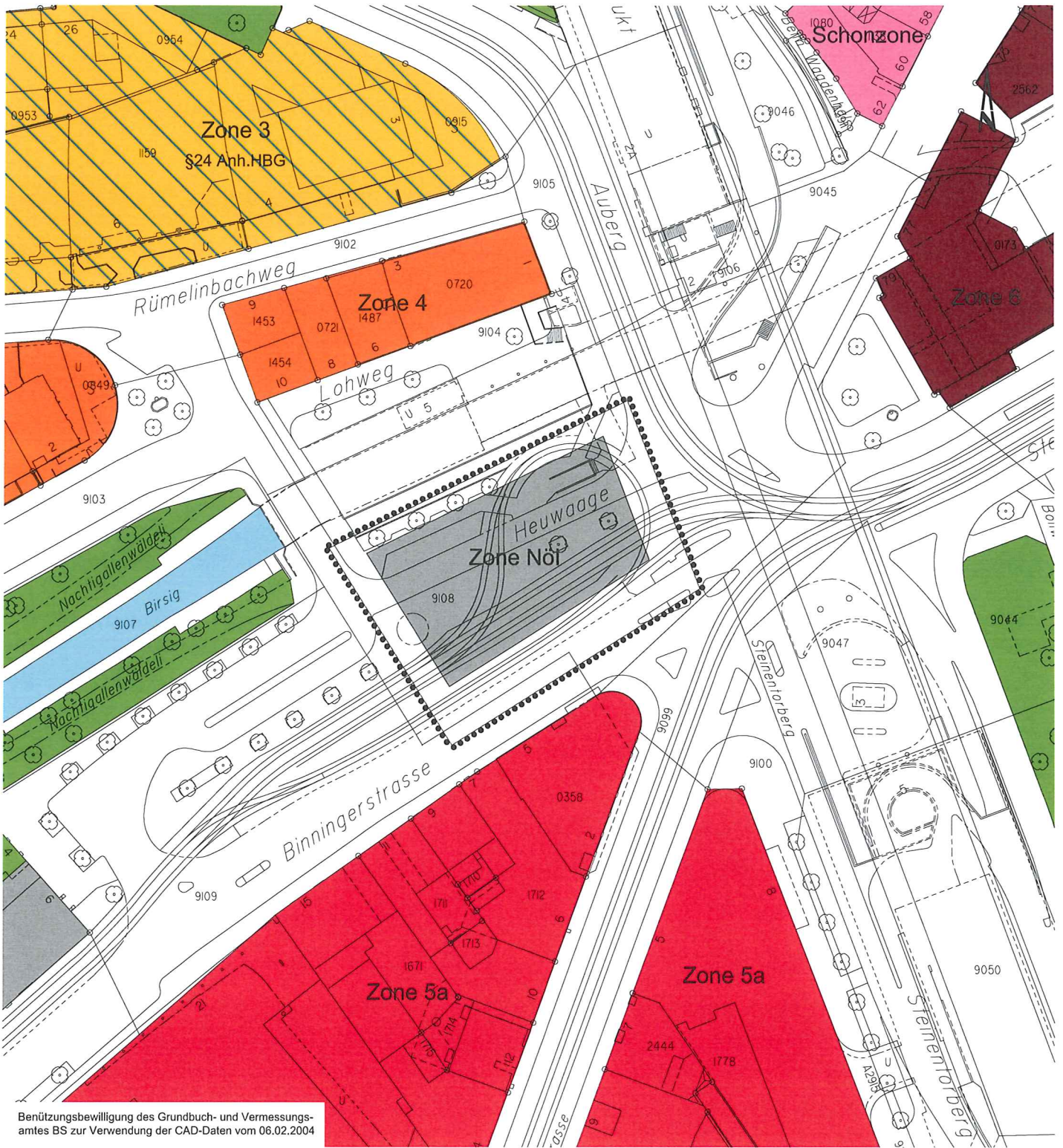


Hochbau- und Planungsamt, Planung

Heuwaage

**Zonenänderungsplan
Bestehende Zonen**

Datum	26.08.2008
Revision	
Format	A4
Massstab	1:1'000
Projektleiter	fe
Zeichner	b5
Archiv-Nr.	
Plan-Nr.	13'355



Benützungsbewilligung des Grundbuch- und Vermessungsamtes BS zur Verwendung der CAD-Daten vom 06.02.2004



Legende

..... Planungsperimeter

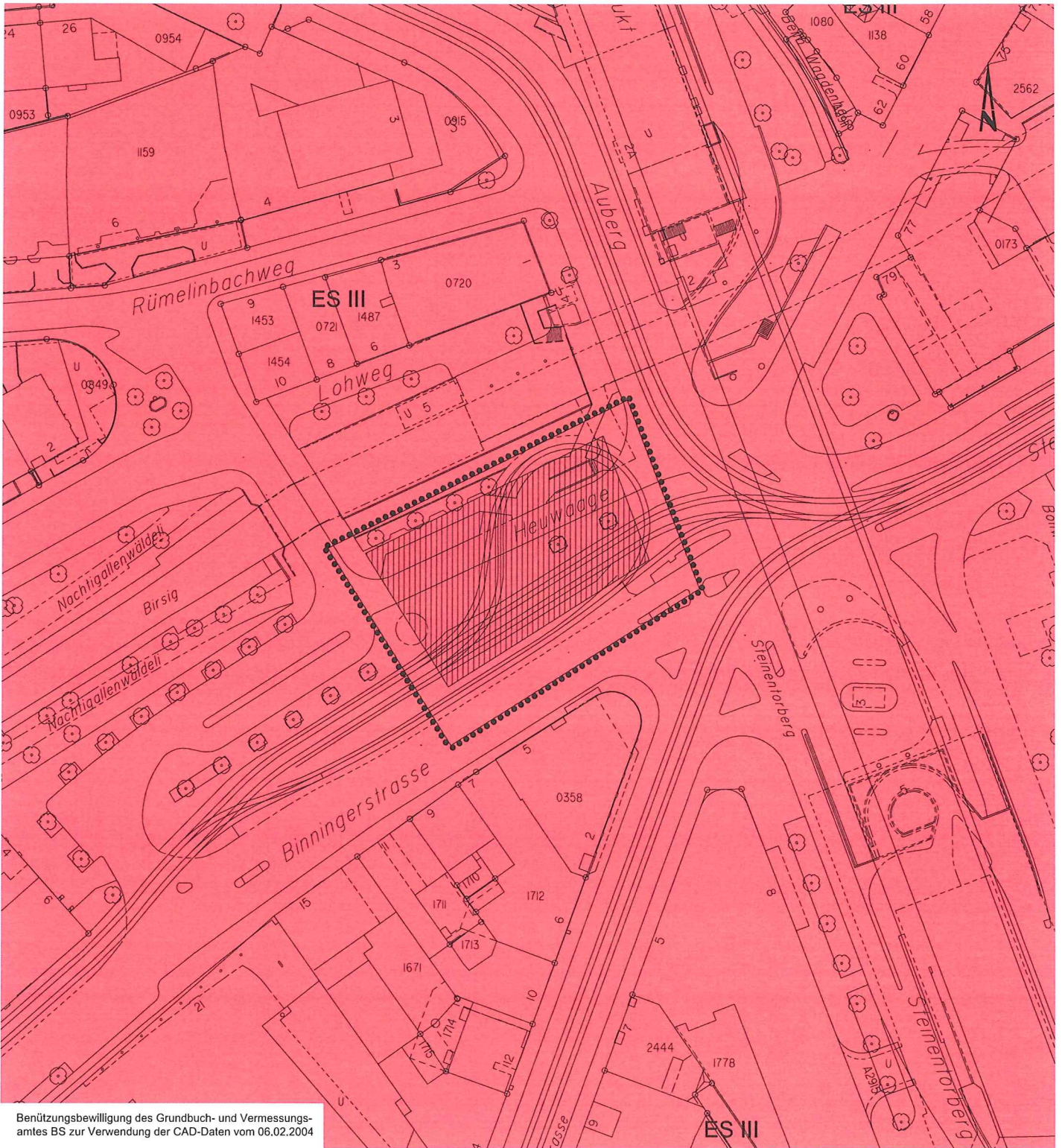
Bau- und Verkehrsdepartement des Kantons Basel-Stadt

Hochbau- und Planungsamt, Planung

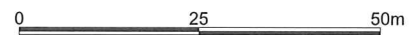
Heuwaage

**Zonenänderungsplan
Neue Zonen**

Datum	26.08.2008
Revision	
Format	A4
Massstab	1:1'000
Projektleiter	fe
Zeichner	b5
Archiv-Nr.	5834
Plan-Nr.	13'356



Benützungsbewilligung des Grundbuch- und Vermessungsamtes BS zur Verwendung der CAD-Daten vom 06.02.2004



Legende

- Planungsperimeter
- ▨▨▨▨▨▨▨▨ Neuzuweisung in Lärmempfindlichkeitsstufe III

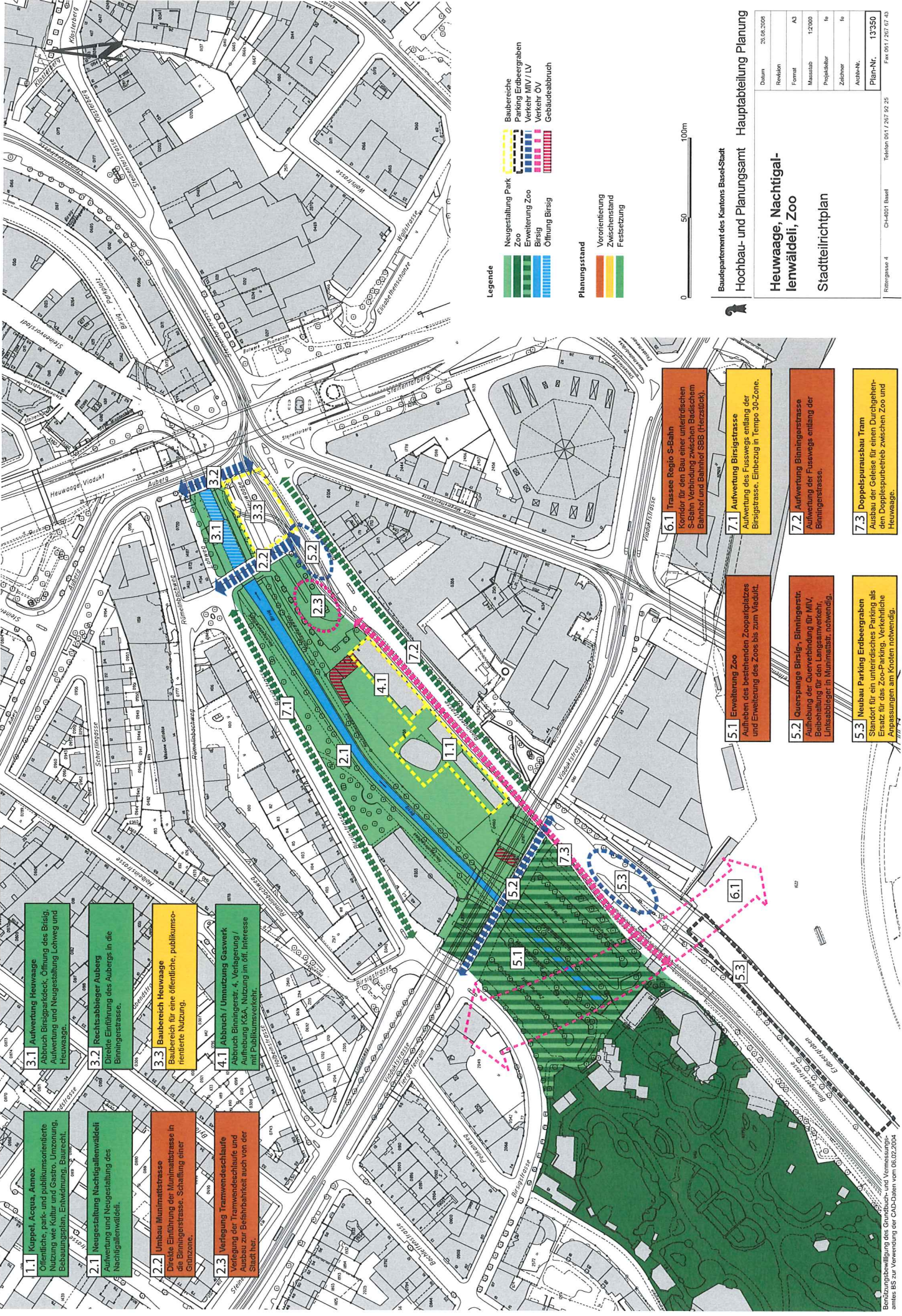


Bau- und Verkehrsdepartement des Kantons Basel-Stadt
 Hochbau- und Planungsamt, Planung

Heuwaage

Lärmempfindlichkeitsstufen-
 änderungsplan
 Neue Lärmempfindlichkeitsstufe

Datum	26.08.2008
Revision	
Format	A4
Massstab	1:1'000
Projektleiter	fe
Zeichner	b5
Archiv-Nr.	
Plan-Nr.	13'357



- 1.1** Kuppel, Acqua, Annex
Öffentliche, park- und publikumsorientierte Nutzung wie Kultur und Gastro. Umzonung, Bebauungsplan, Entwässerung, Baurecht.
- 2.1** Neugestaltung Nachtigallenwäldli
Anwertung und Neugestaltung des Nachtigallenwäldli.
- 2.2** Umbau Munitmetrasse
Direkte Einbindung der Munitmetrasse in die Binningstrasse. Schaffung einer Grünzone.
- 2.3** Verlegung Tramwiesenschlaufe
Verlegung der Tramwiesenschlaufe und Ausbau zur Einbahnstrasse auch von der Stadtstrasse.
- 3.1** Aufwertung Heuwage
Abbruch Binninggärdeck, Öffnung des Bräig Nutzung und Neugestaltung Lehweg und Heuwage.
- 3.2** Rechtsabzieger Auberg
Direkte Einbindung des Aubergs in die Binningstrasse.
- 3.3** Baubereich Heuwage
Baubereich für eine öffentliche, publikumsorientierte Nutzung.
- 4.1** Abbruch / Umnutzung Gaswerk
Abbruch Binningstr. 4, Verlagerung / Aufmung K&A, Nutzung im off. Interesse mit Publikumsverkehr.

- 5.1** Erweiterung Zoo
Aufheben der bestehenden Zooparkplätze und Erweiterung des Zoos bis zum Viadukt.
- 5.2** Quersperre Bräig-, Binningstrasse
Abhebung der Querverbindung für MVV, Beibehaltung für den Langsamverkehr, Umfahrungen in Wärmelager notwendig.
- 5.3** Neubau Parking Erdberggraben
Standort für ein unterirdisches Parking als Ersatz für das Zoo-Parking. Verkehrliche Anpassungen am Knoten notwendig.
- 6.1** Trasse Regino S-Bahn
Korridor für den Bau einer unterirdischen S-Bahn Verbindung zwischen Baselschem Bahnhof und Bahnhof SSB (Herzstück).
- 7.1** Aufwertung Bräigstrasse
Aufwertung des Fusswegs entlang der Bräigstrasse. Einbezug in Tempo 30-Zone.
- 7.2** Aufwertung Binningstrasse
Aufwertung der Fusswege entlang der Binningstrasse.
- 7.3** Doppelparabau Tram
Ausbau der Geleise für einen Durchgehenden Doppelparabetrieb zwischen Zoo und Heuwage.

- Legende**
- Neugestaltung Park
 - Zoo
 - Erweiterung Zoo
 - Bräig
 - Öffnung Bräig
 - Baubereiche
 - Parking Erdberggraben
 - Verkehr MVV / LV
 - Verkehr OV
 - Gebäudeabbruch

- Planungsstand**
- Vororientierung
 - Zwischenstand
 - Festsetzung



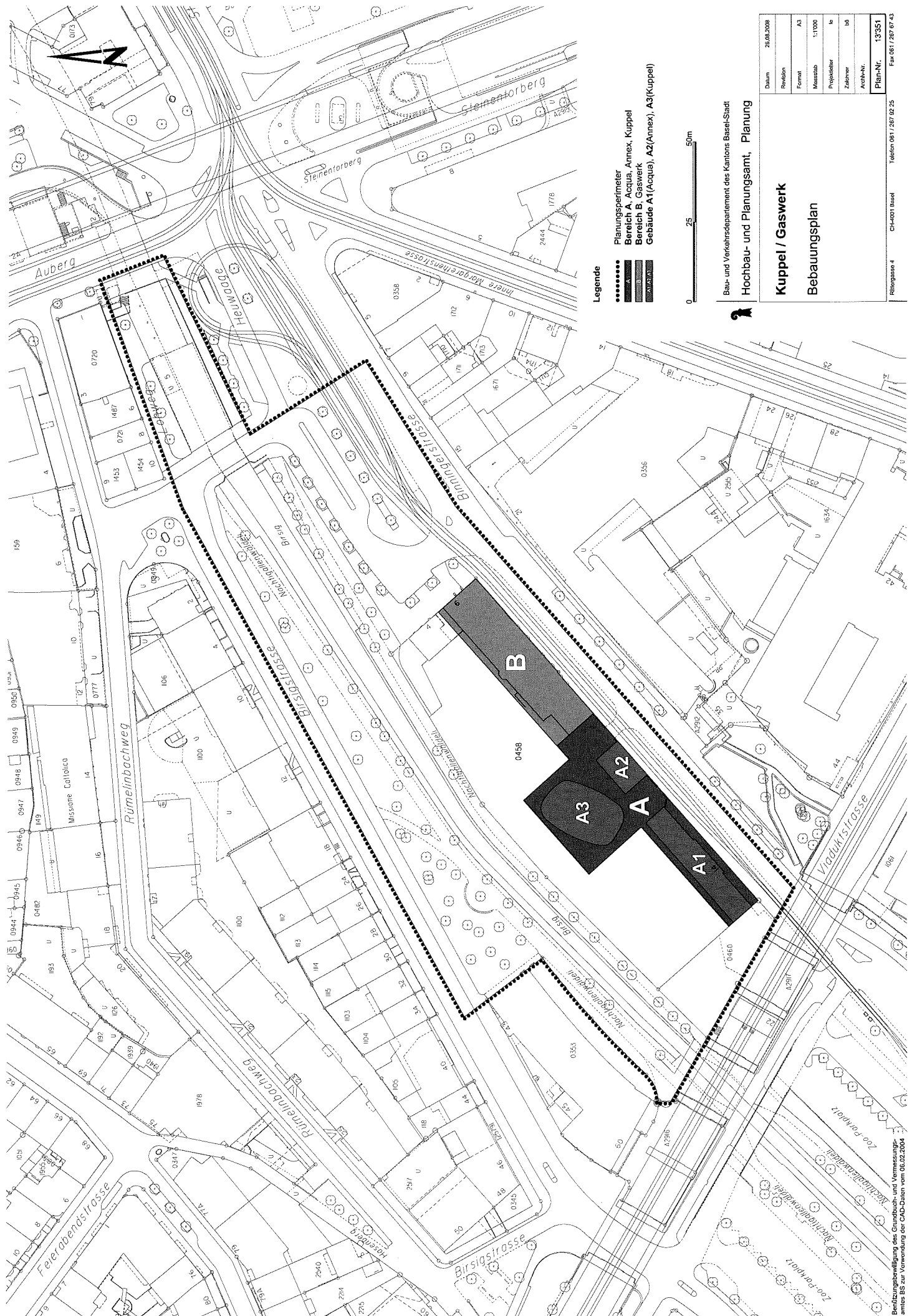
Baudepartement des Kantons Basel-Stadt
Hochbau- und Planungsamt Hauptabteilung Planung

Heuwage, Nachtigallenwäldli, Zoo
Stadtteilrichtplan

Datum	26.06.2008
Revision	
Format	A3
Maßstab	1:2000
Projizierbar	ja
Zeichner	fo
Architekt	
Plan-Nr.	13350

CH-4001 Basel
Telefon 051 7307 92 25
Fax 051 7307 07 49

Beauftragung des Grundbuch- und Vermessungsamtes BS zur Verwendung der CAD-Daten vom 06.02.2004



Legende

- Planungsperimeter
- A Bereich A, Acqua, Annex, Kuppel
- B Bereich B, Gaswerk
- A1/A2/A3 Gebäude A1(Acqua), A2(Annex), A3(Kuppel)

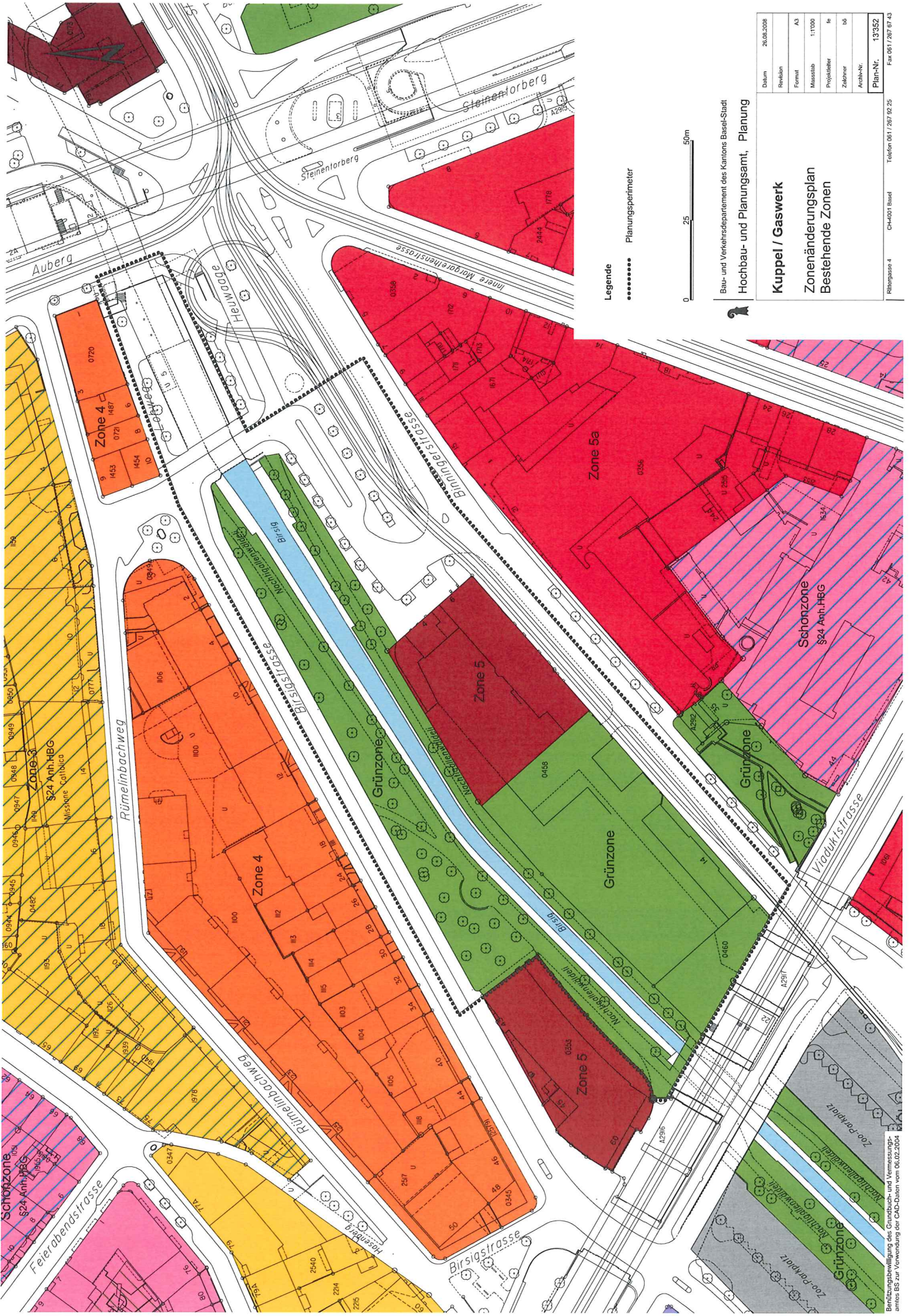


Bau- und Verkehrsdepartement des Kantons Basel-Stadt
 Hochbau- und Planungsamt, Planung

Kuppel / Gaswerk
 Bebauungsplan

Datum	26.08.2008
Revision	
Format	A3
Maßstab	1:1000
Projizektor	lo
Zeichner	ld
Arch.-Nr.	
Plan-Nr.	13351

Benützungsverwilligung des Grundbuch- und Vermessungsamtes BS zur Verwendung der CAD-Daten vom 06.02.2008



Legende
 Planungsummer



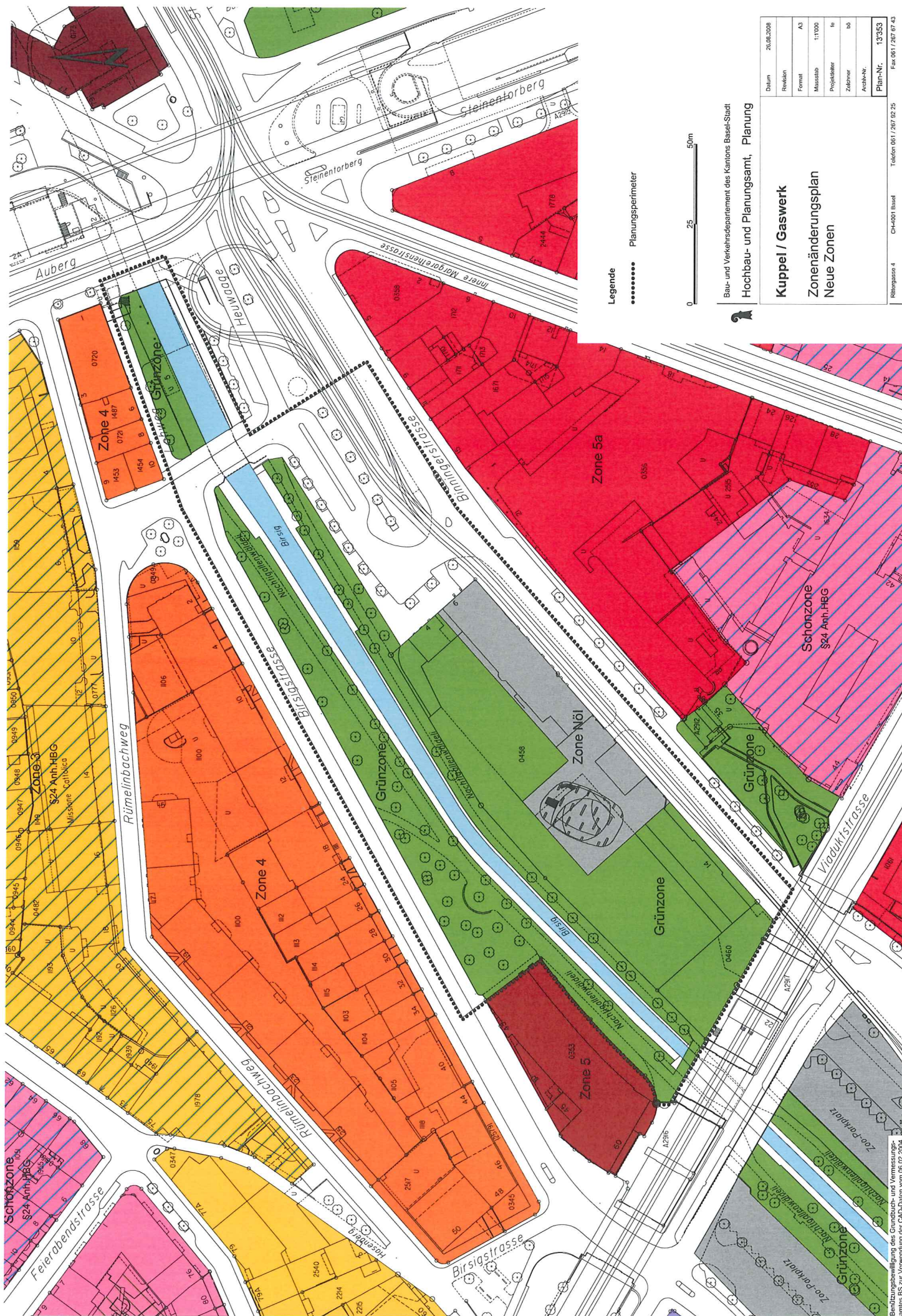
Bau- und Verkehrsdepartement des Kantons Basel-Stadt
 Hochbau- und Planungsamt, Planung

Kuppel / Gaswerk
 Zonenänderungsplan
 Bestehende Zonen

Datum	26.08.2008
Revision	A3
Format	1:1'000
Maßstab	1:1'000
Projizient	te
Zeichner	ub
Archiv-Nr.	
Plan-Nr.	13352

Rüttelgasse 4 CH-4001 Basel Telefon 061 / 267 92 25 Fax 061 / 267 97 43

Benützungsverwilligung des Grundbuch- und Vermessungsamtes BS zur Verwendung der CAD-Daten vom 06.02.2004



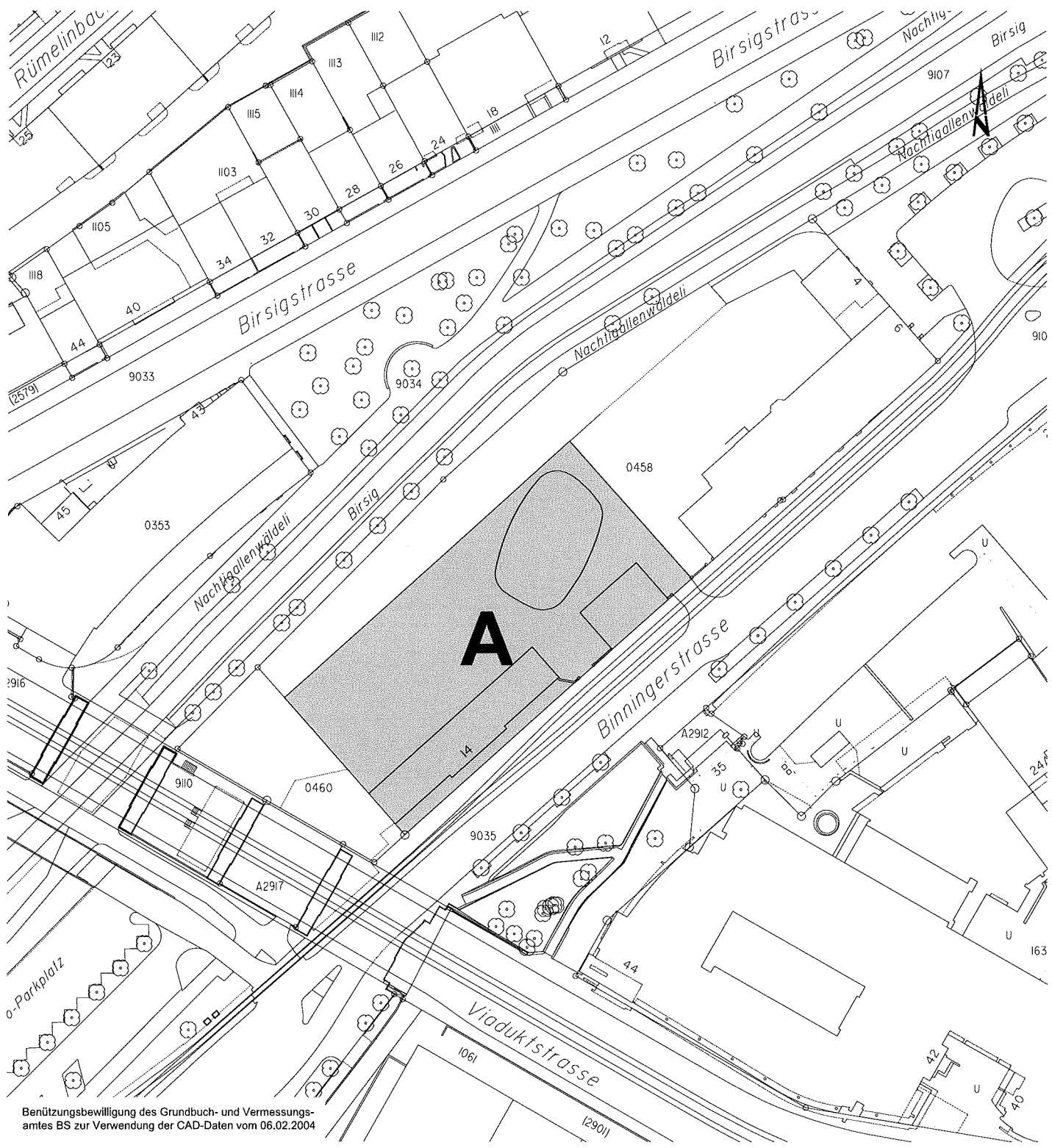
Legende
 Planungsperimeter



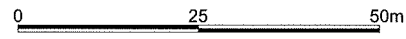
Bau- und Verkehrsdepartement des Kantons Basel-Stadt
 Hochbau- und Planungsamt, Planung

Kuppel / Gaswerk
 Zonenänderungsplan
 Neue Zonen


Datum	26.08.2008
Revision	A3
Massstab	1:1'000
Projizient	fs
Zustimmer	sb
Archiv-Nr.	
Plan-Nr.	13'353



Benützungsbewilligung des Grundbuch- und Vermessungsamtes BS zur Verwendung der CAD-Daten vom 06.02.2004



Legende

 Fläche A (Entwidmung)

Bau- und Verkehrsdepartement des Kantons Basel-Stadt
 Hochbau- und Planungsamt, Planung

<p>Kuppel / Gaswerk</p> <p>Entwidmung</p>	Datum	28.01.2010
	Revision	
	Format	A4
	Massstab	1:1'000
	Projektleiter	fe
	Zeichner	bö
	Archiv-Nr.	
Plan-Nr.	13'432	