

Benützungsbewilligung des Grundbuch- und Vermessungsamtes BS zur Verwendung der CAD-Daten vom 06.02.2004



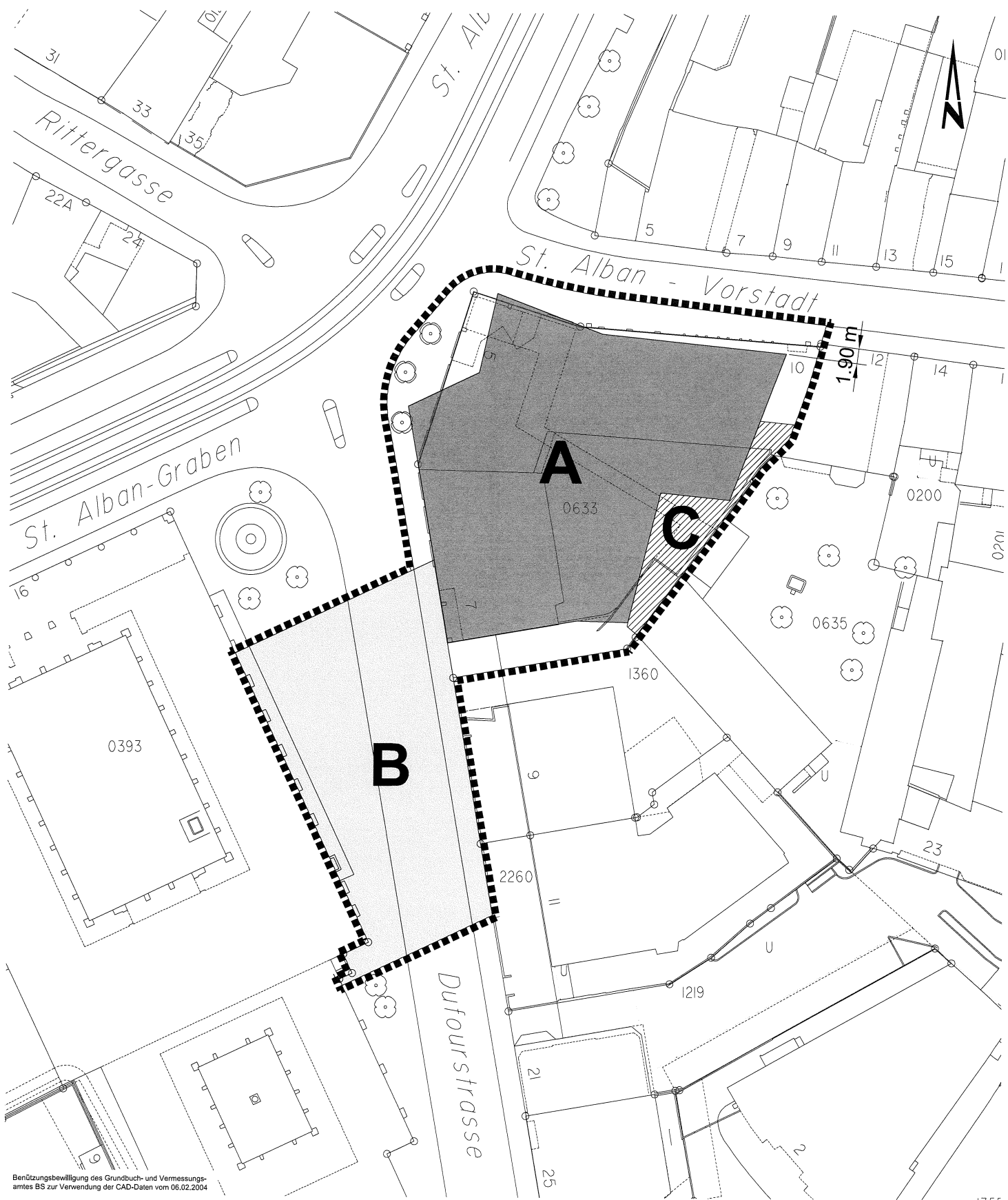
- Planungsperimeter
- BL* Baulinie neu
- Str.* Strassenlinie neu
- Baulinie bestehend

Bau- und Verkehrsdepartement des Kantons Basel-Stadt  
Hochbau- und Planungsamt, Planung





### Kunstmuseum Basel, Erweiterung

Bau- und Strassenlinienplan

Datum	26.05.2010
Revision	
Format	A4
Massstab	1:500
Projektleiter	fe
Zeichner	b5
Archiv-Nr.	
Plan-Nr.	13'491



Benützungsbewilligung des Grundbuch- und Vermessungsamtes BS zur Verwendung der CAD-Daten vom 06.02.2004

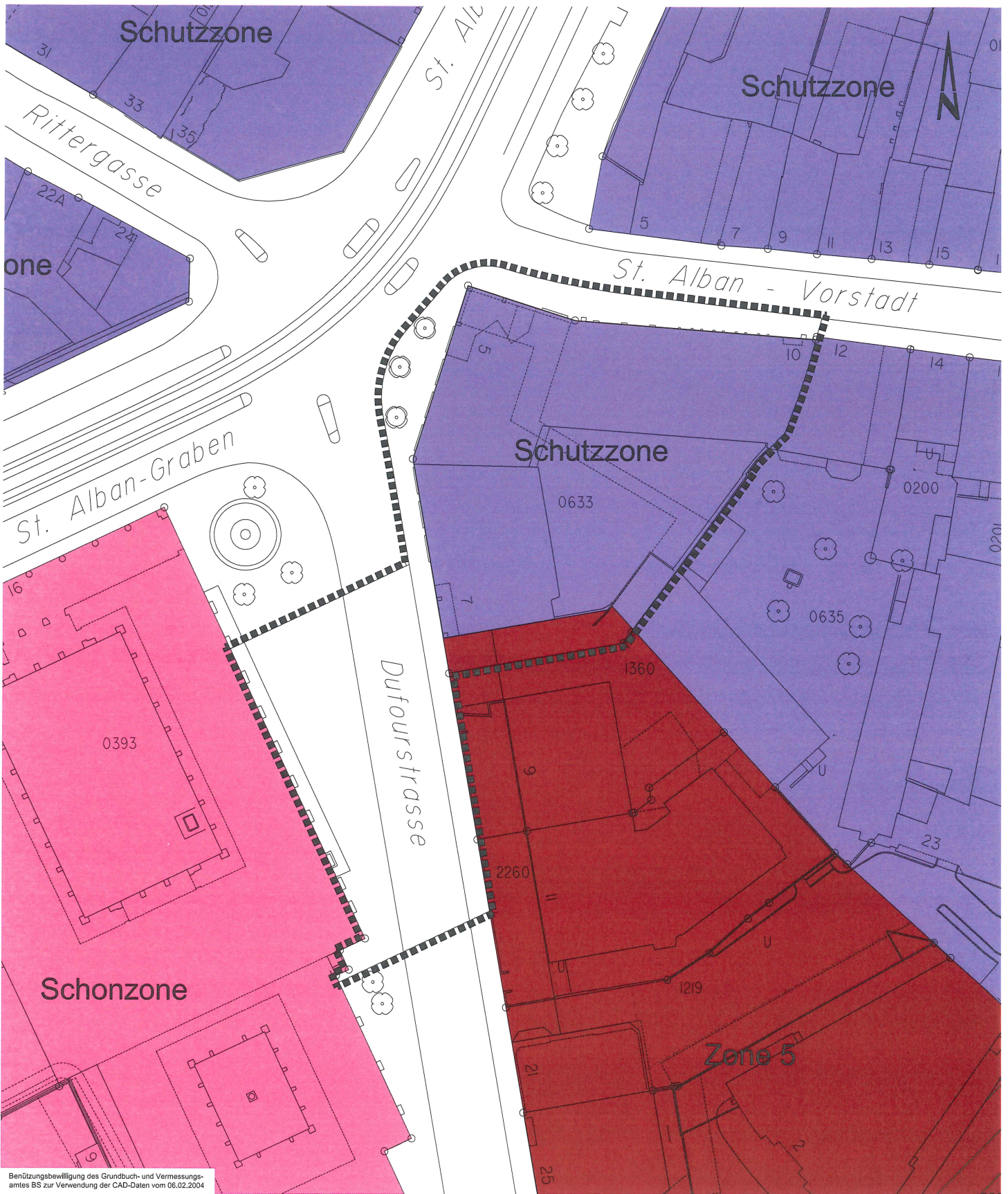
-  Planungsperimeter
-  Baubereich A
-  Baubereich B
-  Bereich C

Bau- und Verkehrsdepartement des Kantons Basel-Stadt  
Hochbau- und Planungsamt, Planung

### Kunstmuseum Basel, Erweiterung

Bebauungsplan

Datum	26.05.2010
Revision	
Format	A4
Massstab	1:500
Projektleiter	fb
Zeichner	bb
Archiv-Nr.	
Plan-Nr.	13488



Benützungsbewilligung des Grundbuch- und Vermessungsamtes BS zur Verwendung der CAD-Daten vom 06.02.2004



■■■■■ Planungsperimeter

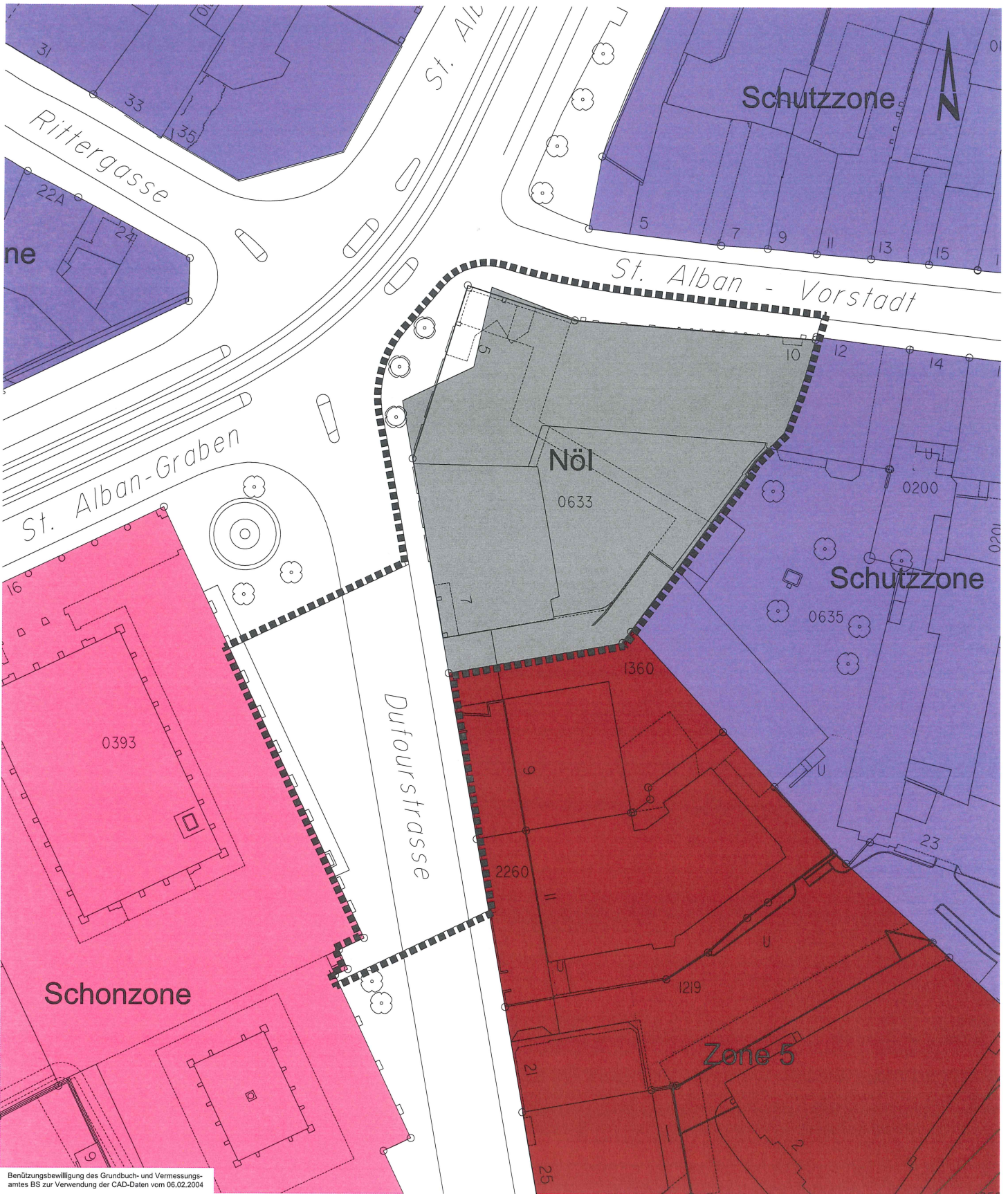


Bau- und Verkehrsdepartement des Kantons Basel-Stadt  
Hochbau- und Planungsamt, Planung

**Kunstmuseum Basel,  
Erweiterung**

Zonenänderungsplan  
Bestehende Zonen

Datum	26.05.2010
Revision	
Format	A4
Massstab	1:500
Projektleiter	fe
Zeichner	bö
Archiv-Nr.	
Plan-Nr.	13'489



Benützungsbewilligung des Grundbuch- und Vermessungsamtes BS zur Verwendung der CAD-Daten vom 06.02.2004



■■■■■ Planungserimeter



Bau- und Verkehrsdepartement des Kantons Basel-Stadt

Hochbau- und Planungsamt, Planung

**Kunstmuseum Basel,  
Erweiterung**

Zonenänderungsplan  
Neue Zonen

Datum	26.05.2010
Revision	
Format	A4
Massstab	1:500
Projektleiter	fo
Zelchner	b5
Archiv-Nr.	
Plan-Nr.	13'490